

# TEGNFORKLARING

## PBL § 25 REGULERINGSFORMÅL

BYGGEOMRÅDER (PBL § 25 1. ledd nr. 1)

**B1-B2**

Område for frittliggende småhusbebyggelse

## OFFENTLIGE TRAFIKKOMRÅDER

(PBL § 25 1. ledd nr. 3)



Kjørevei



Gang-/sykkelvei

## SPESIALOMRÅDER

(PBL § 25 1. ledd nr. 6)



Område for felles renovasjon

VERDAL KOMMUNE

03 JAN 2003

Teknisk avdeling

## FELLESOMRÅDER

(PBL § 25 1. ledd nr. 7)



Felles lekeplass


## STREKSYMBOLER MV.



Planens begrensning



Formålsgrense



Byggegrense




Regulert tomtegrense




Regulert senterlinje vei




Frisiktlinje i veikryss



Eiendomsgrense som skal oppheves



Omriss av planlagt bebyggelse



Omriss av eksist.bebyggelse som fjernes



Avkjørsel



Trær som bevares



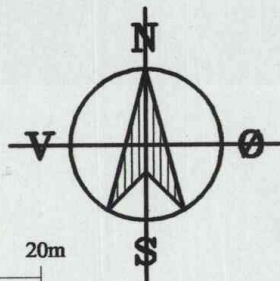
Trær som ikke bevares

Kartgrunnlag:

Ekvidistanse : 1 m

Kartmålestokk: 1:500

0 10m 20m



Bebyggelsesplan for Tore Hundsgate  
G.nr.16, B.nr.306 og G.nr.16, B.nr.84  
Verdal kommune

Kartblad:

Kartprodusent:

SAKSBEHANDLING I FLG. PLAN- OG BYGNINGSLOVEN

SAK NR.

DATO

SIGN.

Revisjoner:

A. Inntegnet trær, samt justert innkjørsler m.m. i.h.t. vedtak den 12.12.02 sak.nr.0126/02

27.12.02

P.A.K.

**Kommunestyrets vedtak:**

3. gangs behandling i det faste utvalg for plansaker

Offentlig ettersyn fra ..... til .....

2. gangs behandling i det faste utvalg for plansaker

Offentlig ettersyn fra ..... til .....

1. gangs behandling i det faste utvalg for plansaker

Kunngjøring av oppstart av planarbeidet

24.10.02

T.J.E.

Planen er utarbeidet av:



**Block Watne**

PROSJEKTERINGSAVDELINGEN  
Pb. 622 1616 Fredrikstad Tlf. 69 36 20 00

SAK NR.

TEGN.NR.

SAKSBEH.

T.J.E.

PLANKARTDATO: 25.11.02